

Große Überblickstour



Streckenlänge: circa 23,5 km

Dauer: circa 3 Stunden

Vom Altstadt kern zum Kunstareal, weiter zur ehemaligen Sommerresidenz der Wittelsbacher, am Biedersteiner Kanal entlang zum Olympiapark und über die Leopoldstraße zurück.

Die Tour startet am **1 Marienplatz**, geprägt vom **Neuen Rathaus** mit Glockenspiel, Mariensäule und **Alten Rathaus**.

Über die **Diener- und Residenzstraße** geht es weiter, vorbei am **2 Max-Joseph-Platz** mit **Nationaltheater** und **Residenz** bis zum **3 Odeonsplatz**.



Bunte Keramikfassade des Museum Brandhorst

Dort biegt man links in die **Briener Straße** und fährt bis zum **Karolinenplatz mit dem zentralen Obelisk**.

Danach fährt man in die erste Straße rechts, die **Barer Straße**, ein und befindet sich schon mitten in Münchens **Kunstareal**. Danach geht es rechts in die **Gabelsberger Straße**, an der **4 Pinakothek der Moderne** vorbei. Man wendet sich nach links und radelt in die **Türkenstraße**. Bevor man links in die **Theresienstraße** abbiegt, fährt man am **5 Museum Brandhorst** vorbei. Nach der Überquerung der Barer Straße radelt man vorbei an der **6 Neuen** und der **Alten Pinakothek**.



Vor Schloss Nymphenburg

Man biegt links in die **Arcisstraße** und sieht nach Überquerung der Gabelsberger Straße auf der linken Straßenseite das **7 Staatliche Museum Ägyptischer Kunst** und die im gleichen Gebäudekomplex ansässige **Hochschule für Fernsehen und Film**. Ein Stückchen weiter liegt, ebenfalls links, das **8 NS Dokumentationszentrum**. Am **9 Königsplatz** angekommen, biegt man rechts ab und fährt auf die **Propyläen** zu, flankiert von **Glyptothek** (rechts) und **Antikensammlung** (links). Man radelt weiter geradeaus und erblickt rechts hinter den Propyläen die **10 Städtische Galerie im Lenbachhaus**.

Weiter geht es bis zum **Stiglmaierplatz**. Man fährt am Löwenbräukeller vorbei die **Nymphenburger Straße** entlang, quert den **Mittleren Ring/Landshuter Allee**, bevor man den **Rotkreuzplatz erreicht**. Nach circa 500 Metern biegt man halbrechts in die **Waisenhausstraße** ein. Nach weiteren 500 Metern geht es links in die **Nördliche Auffahrtsallee**, am Kanal entlang



Der Olympiapark

und durch die Gartenanlage bis zum **11 Schloss Nymphenburg**. Vom Schloss radelt man ein kurzes Stück **am Kanal zurück** und dann links in die **Menzinger Straße**. Nach etwa 300 Metern führt die Route über den **Biedersteiner-Kanal** und rechts in die **Kuglmüllerstraße**. Ab hier folgt man der **Beschilderung Richtung 12 Olympiapark** und durchquert die großzügige Parkanlage mit den Austragungsstätten der Olympischen Sommerspiele 1972, die bis heute genutzt werden.

TIPP: Abstecher zur **BMW Welt** und zum **BMW Museum**

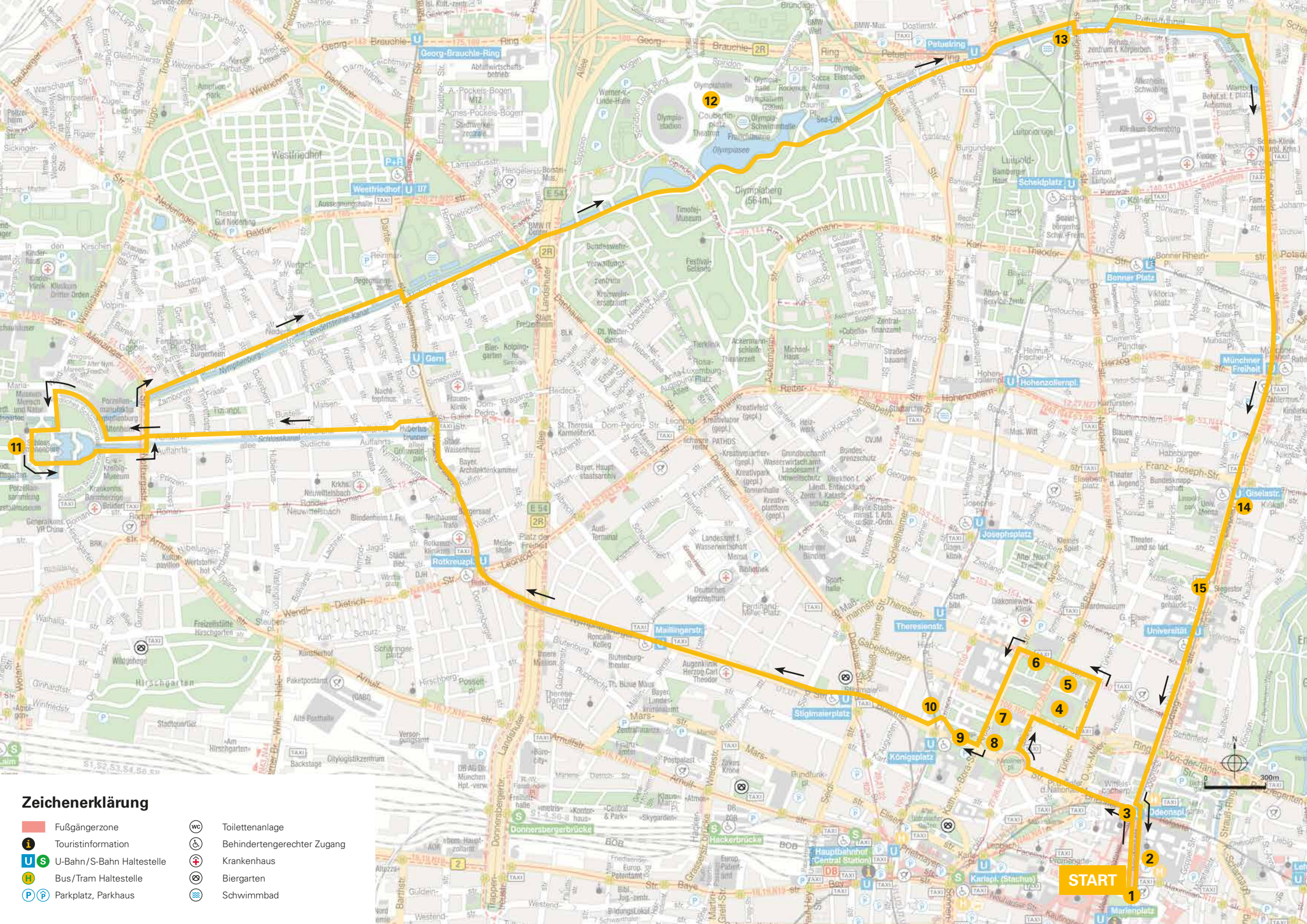


„Walking Man“ in der Leopoldstraße











Es geht weiter entlang am **Biedersteiner-Kanal** in Richtung **13 Petuelpark** und bis zur **Leopoldstraße**. Dort biegt man rechts **Richtung Innenstadt** ab.

TIPP: Abstecher ins Künstlerviertel **Schwabing: Jugendstilbauten** an der **Münchener Freiheit**, Kunstobjekt **14 „Walking Man“** links

Über die **Ludwigstraße** radelt man vorbei am **15 Siegestor** und der **Ludwig-Maximilians-Universität** am **Geschwister-Scholl-Platz** zum **Odeonsplatz** und **Marienplatz** zurück.



Zeichenerklärung

- | | |
|---|---|
|  Fußgängerzone |  Toilettenanlage |
|  Touristinformation |  Behindertengerechter Zugang |
|  U-Bahn/S-Bahn Haltestelle |  Krankenhaus |
|  Bus/Tram Haltestelle |  Biergarten |
|  Parkplatz, Parkhaus |  Schwimmbad |